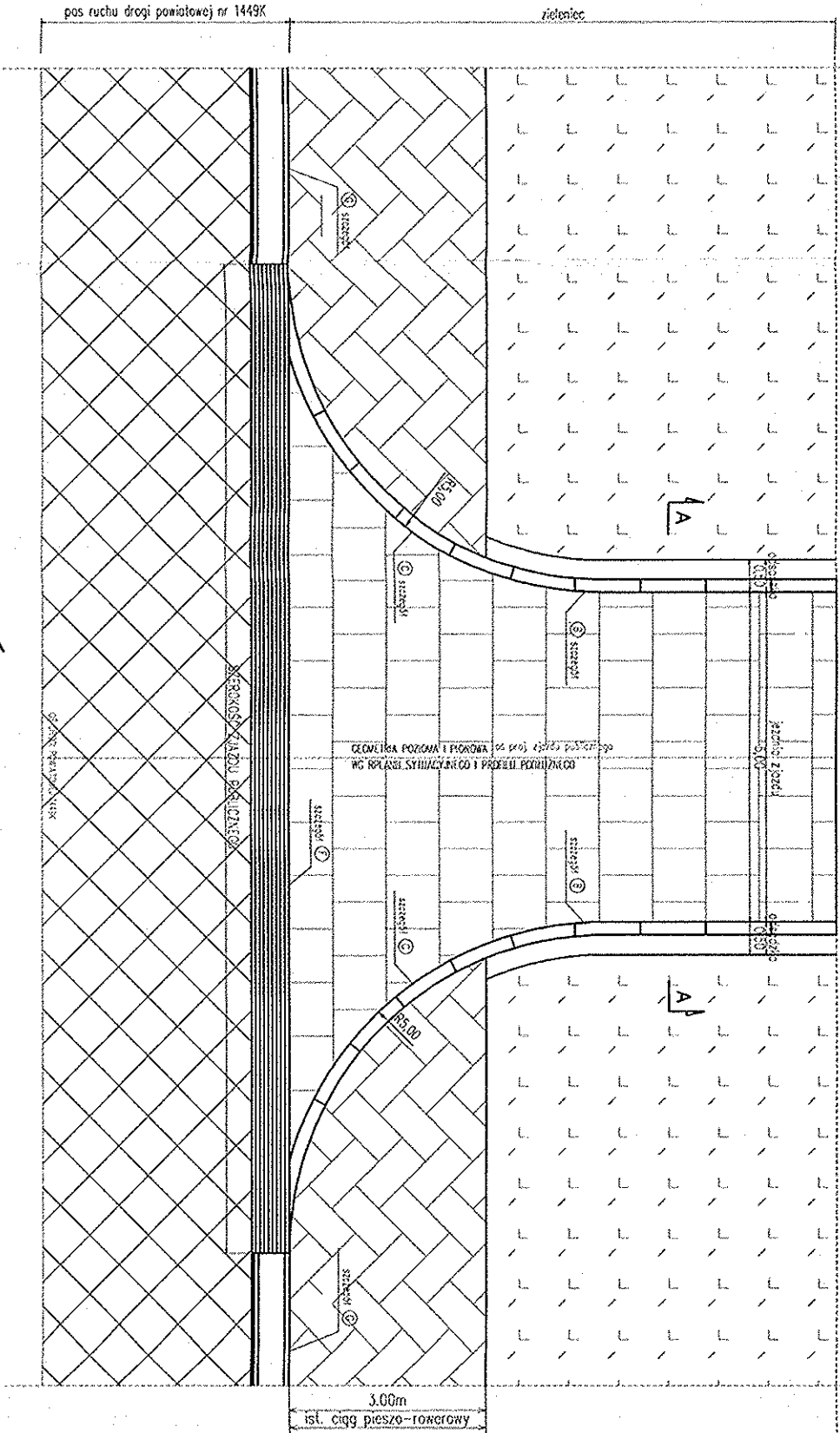
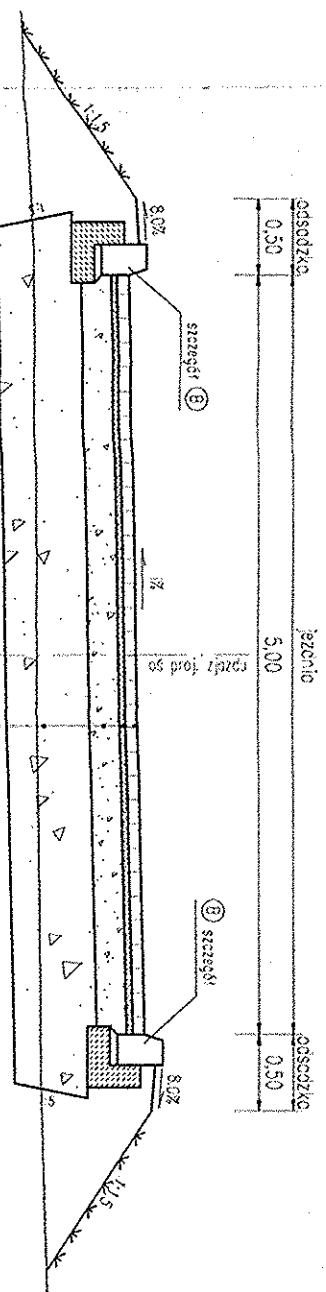


ZJAZD PUBLICZNY
WIDOK Z GÓRY
km 13+776.58, km 13+951.31, km 14+193.87
SKALA 1:100

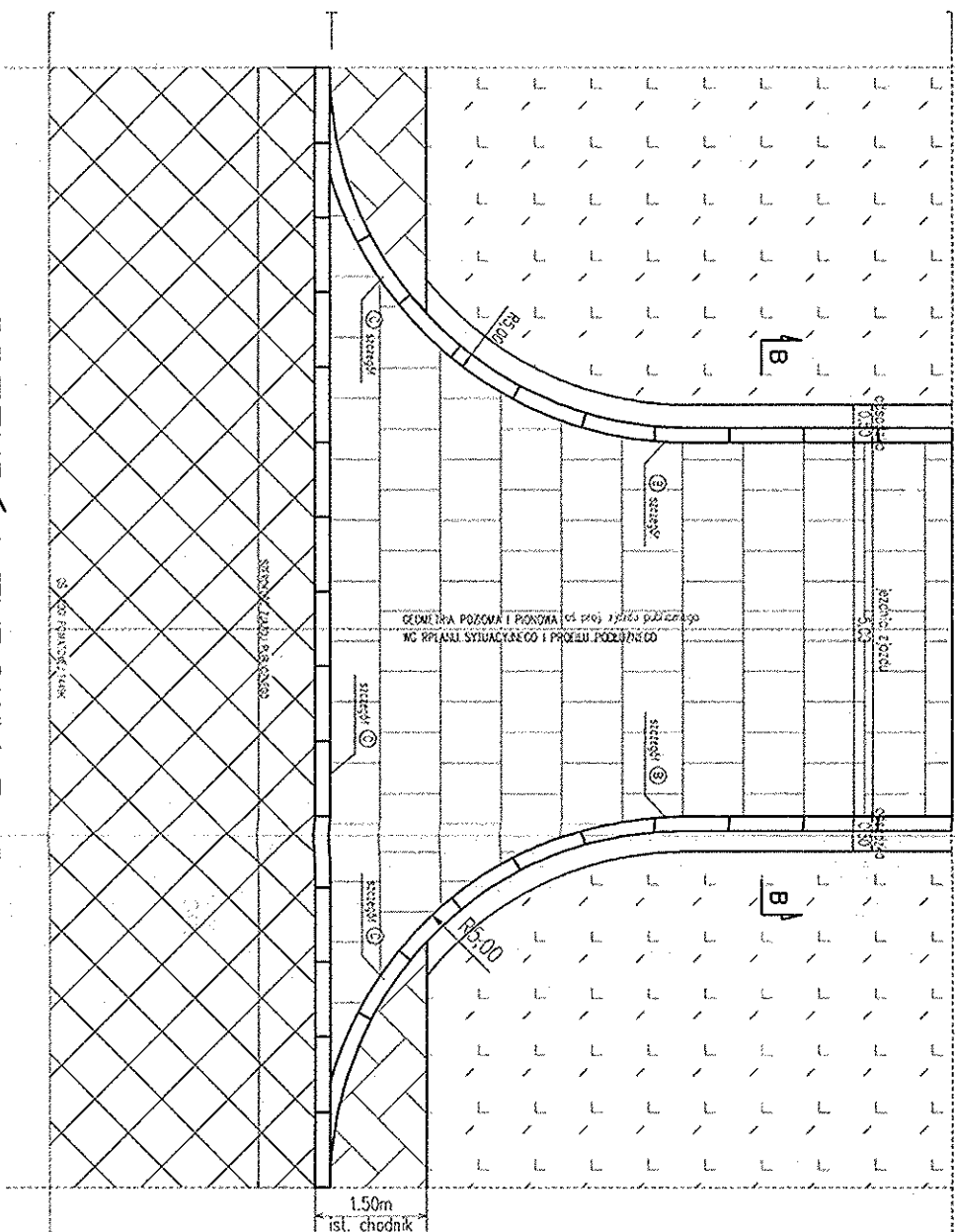


PRZEKRÓJ TYPOWY A-A
NA ZJEZDZIE PUBLICZNYM
G4
SKALA 1:50

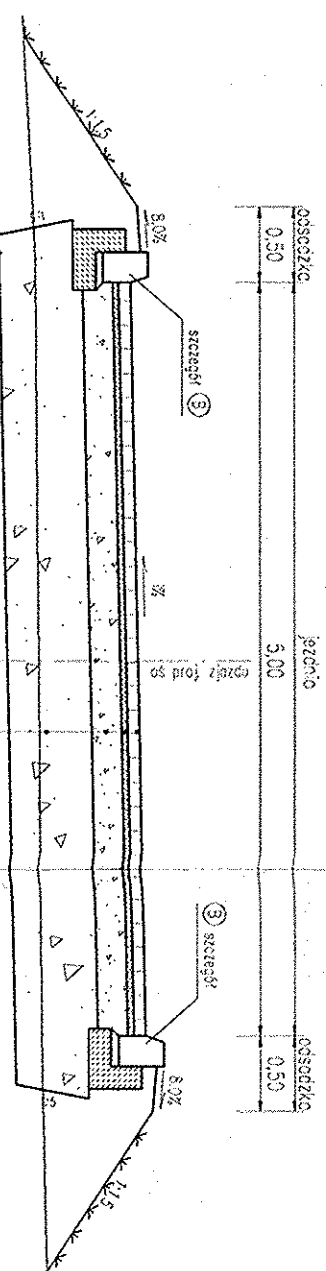


- PROJEKTOWANA KONSTRUKCJA ZAJZDU PUBLICZNEGO**
- koszka brukowa, betonowa 8cm
 - podspoko cementowo-piaskowa 1:4 14cm
 - w-wo podbud. zasobniczej z kruszywa niezwiązane
 - C90/3 o uziarnieniu 0/3:5mm sioł. mech. 20cm
 - w-wo przodochrona z kruszywa niezwiązane
 - o C38 25% uziarnienie 0/63mm sioł. mech. 55cm
 - grunt rodzimy E2e23/po
 - RAZEM 87cm**

ZJAZD PUBLICZNY
WIDOK Z GÓRY
km 14+312.27
SKALA 1:100



PRZEKRÓJ TYPOWY B-B
NA ZJEZDZIE PUBLICZNYM
G4
SKALA 1:50



- PROJEKTOWANA KONSTRUKCJA ZAJZDU PUBLICZNEGO**
- koszka brukowa, betonowa 8cm
 - podspoko cementowo-piaskowa 1:4 14cm
 - w-wo podbud. zasobniczej z kruszywa niezwiązane
 - C90/3 o uziarnieniu 0/3:5mm sioł. mech. 20cm
 - w-wo przodochrona z kruszywa niezwiązane
 - o C38 25% uziarnienie 0/63mm sioł. mech. 55cm
 - grunt rodzimy E2e23/po
 - RAZEM 87cm**

INWESTOR: MICHAŁ REJ ul. Kaszubska 84/45, 23-200 Krasnik NIP: 715-158-55-15, REGON: 061032047 tel. (12) 346-14-47, email: mrej@op.pl		INWESTOR: GMINA GRÓDEK NAD DUNAJCEM Gródek nad Dunajcem 54 33-318 Gródek nad Dunajcem NIP: 734-348-28-12, REGON: 000535020	
ZAMÓWIENIE BUDOWLANE: ZAGOSPODAROWANIE OTOCZENIA JEZIORA ROZNOWSKIEGO Pakiet 4: Zagospodarowanie otoczenia Jeziora Roznowskiego na obszarze gminy Gródek nad Dunajcem teren lokalizacji: m. Bartkowa - Posadowa Infrastruktura drogowa			
SZCZEGÓŁY ZJAZDÓW PUBLICZNYCH		IN URZĄDZENIU I SPECJALNOŚĆ	
RACHUNKA PROJEKTANT DROGOWA		WYKONANIE DROGOWA	
mgr inż. Piotr Wykurz		mgr inż. Marcin Maślierz	
mgr inż. Agnieszka Kościelicka		...	
D-4.5		D-4.5	